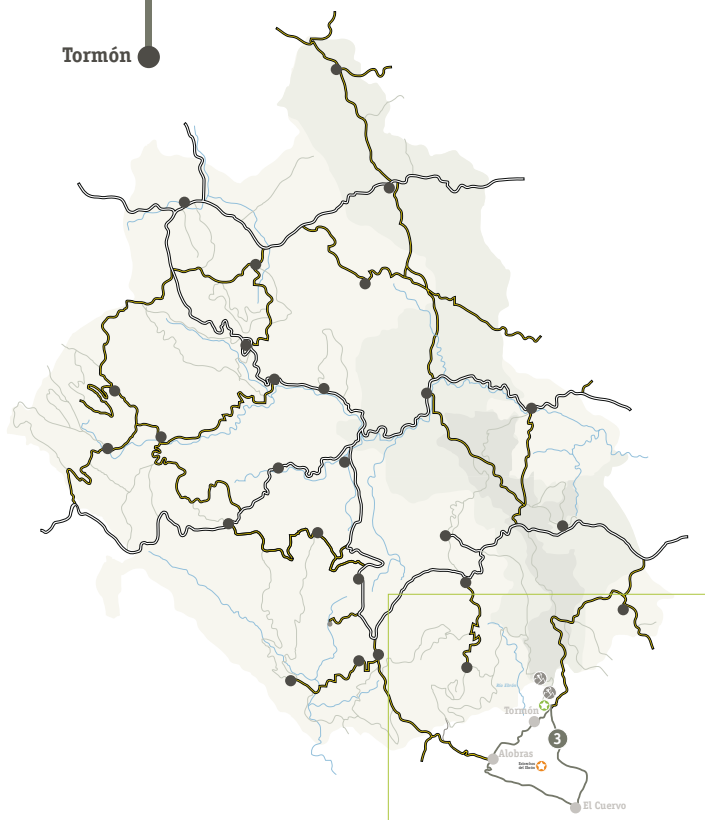
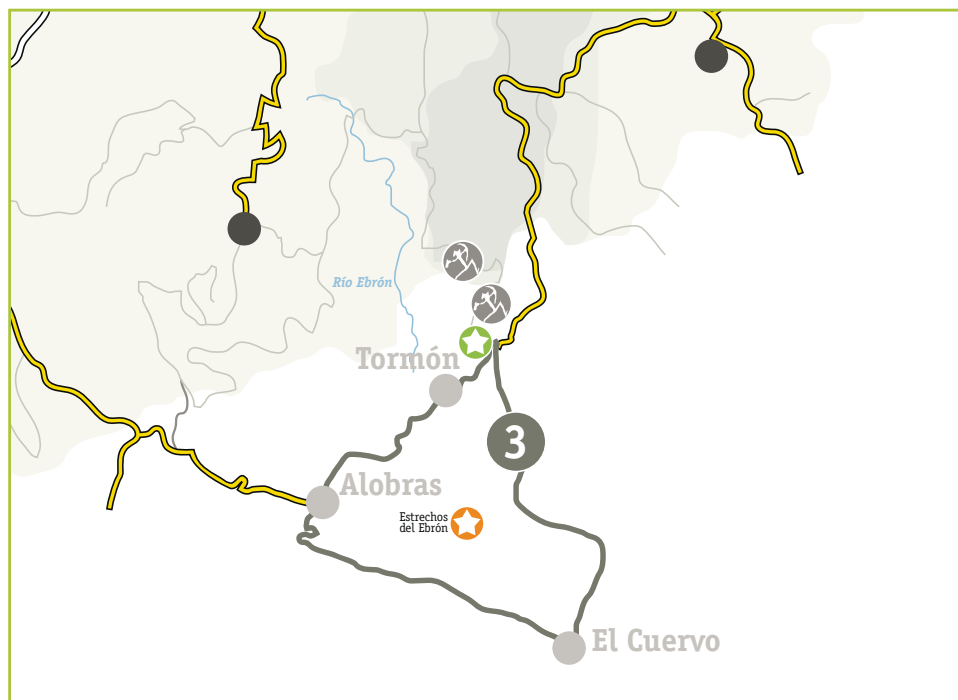



Ruta **3** LOS ESTRECHOS DEL RÍO EBRÓN



Distancia total: 56,5 km.

La punta sur de la Sierra de Albarracín nos esconde un paraje de singular belleza, los estrechos del río Ebrón. Junto a éstos también merece destacarse el paraje donde se encuentran los últimos abrigos (por lo menos en la cronología de estas rutas) de arte rupestre de esta Sierra, cercanos a Tormón.

- 1. Tormón - Alobras - Veguillas de la Sierra**
- 2. Veguillas de la Sierra - El Cuervo**
- 3. El Cuervo - Prado de Tormón - Tormón**

1. Tormón - Alobras - Veguillas de la Sierra: 10 km.

Servicios de Tormón

En Tormón nos encontramos con un extremo de la denominada «Ruta de los Estrechos del Río Ebrón», estando el otro extremo en El Cuervo. Esta ruta discurre por el antiguo camino tradicional entre las dos poblaciones, que atraviesa el desfiladero del río Ebrón y que ha sido recuperado como itinerario turístico. El sendero, perfectamente acondicionado, discurre al abrigo de pinos y sabinas o entre las refrescantes riberas del río, en el que se puede descubrir maravillas naturales como los puentes naturales de La Fonseca o espectaculares hoces y estrechos, como los del Cañamar. El tiempo aproximado del recorrido es de tres horas, a lo largo del cuál encontraremos puntos de información y mesas y bancos para descansar y/o reponer fuerzas. Si visitáis esta zona en grupo, los aventureros pueden realizar el sendero y el resto esperarlos con el vehículo en el otro extremo, en El Cuervo.

Para empezar la ruta senderista o llegar al Cuervo, salimos de Tormón hacia Alobras y al kilómetro de salir de Tormón vemos un cartel indicativo de la ruta de los Estrechos del Ebrón. Es el sitio desde el cuál empieza el sendero. Nos despedimos de los compañeros y seguimos por la carretera que se mete en un pequeño barranco y que tras 5 kilómetros nos lleva hasta Alobras.

Salimos de Alobras en dirección a Veguillas de la Sierra, 6 kilómetros más adelante.

2. Veguillas de la Sierra – El Cuervo: 26,5 km.

Después de visitar Veguillas de la Sierra, que se encuentra en una ancha pradera, seguimos por la carretera en dirección a Cuenca. Al cabo de 6 kilómetros, después de adentrarnos en El Rincón de Ademuz, perteneciente a la Comunidad Valenciana, y tras pasar Arroyo Cerezo y su barranco, llegamos a la Nacional N-420. Tomamos la dirección izquierda, hacia

Teruel, y tras 12 kilómetros, tomamos un desvío indicado a la izquierda hacia Castielfabib, al cuál llegamos tras otros 3 kilómetros a lo largo de la fértil vega del río Ebrón. Como somos buenos vecinos, destacamos el conjunto de la iglesia y el cerro amurallado de este pueblo, en el cuál podemos hacer una parada y así hacemos tiempo si tenemos que esperar a nuestros compañeros que se han metido por los Estrechos del Ebrón.

Salimos de Castielfabib, y tras 1,5 kilómetros veremos el desvío a la derecha hacia Cuesta del Rato que tomaremos después de visitar El Cuervo, al cual llegamos un kilómetro después.

3. El Cuervo – Prado de Tormón – Tormón: 20 km.

Servicios de El Cuervo

Salimos de El Cuervo hacia el desvío de Cuesta del Rato. Tras pasar éste, seguimos la carretera, teniendo a la vista a la izquierda el monte Javalón (ruta 6) y a la derecha los pinares de Rodeno, hasta que tras 8 kilómetros llegamos a la carretera que nos conducirá a Tormón. Antes de ir nos queda una última visita cultural al Prado de Tormón, donde encontraremos tres abrigos con pinturas rupestres, que junto con las de Bezas, las Olivanas y Albarracín, forman el Parque Cultural de Albarracín.

Para llegar a éste, cuando lleguemos a la carretera de Tormón cogemos la dirección derecha, contraria a Tormón, y menos de 2 kilómetros después llegaremos a un pequeño puente, pasado el cual, justo arranca un camino a la izquierda que nos lleva al bonito prado cerrado entre pinares donde se encuentran señalizadas la situación de las pinturas rupestres.

Una vez vistas las pinturas y descansado lo pertinente, reemprendemos la marcha hasta Tormón. Como colofón de la ruta aún nos queda la impresionante vista del pueblo que se puede ver desde la carretera unos dos kilómetros antes de llegar al mismo.